




Prefeitura Municipal de Louveira
GABINETE DO PREFEITO

Louveira, 24 de junho de 2021.

OFÍCIO Nº 122/2021 – GAB

REF: Ofício 36/2021



Ilustríssimo Senhor,

Em atendimento a vossa solicitação, servimo - nos do presente, para encaminhar a declaração de inexistência de denominação, croqui atualizado e memorial descritivo do Novo Loteamento ao lado do parque dos Sabiás.

Sendo o que se apresenta para o momento, aproveito o ensejo para renovar a vossa senhoria os meus protestos de estima e consideração.

Atenciosamente,


Estanislau Steck
Prefeito Municipal

Ao
Ilustríssimo Senhor
Leandro Lourençon
Vereador da Câmara Municipal de
Louveira/SP



PREFEITURA MUNICIPAL DE
LOUVEIRA

DECLARAÇÃO

DECLARO, para os devidos fins que em atendimento ao processo N° 4463/2021, que as ruas do Loteamento ao lado do Parque Sabias, não possui denominação oficial até a presente data.

Em, 23 de junho de 2021.

Engº. Edson Ricardo M. Pissulin
Secretario de Desenvolvimento Urbano



PREFEITURA MUNICIPAL DE
LOUVEIRA

IMÓVEL

Imóvel: **Rua 01, Loteamento Villa Realle, Parque dos Sabiás.**

Proprietário: **Prefeitura Municipal de Louveira.**

Município: **Louveira**

U.F.: **São Paulo**

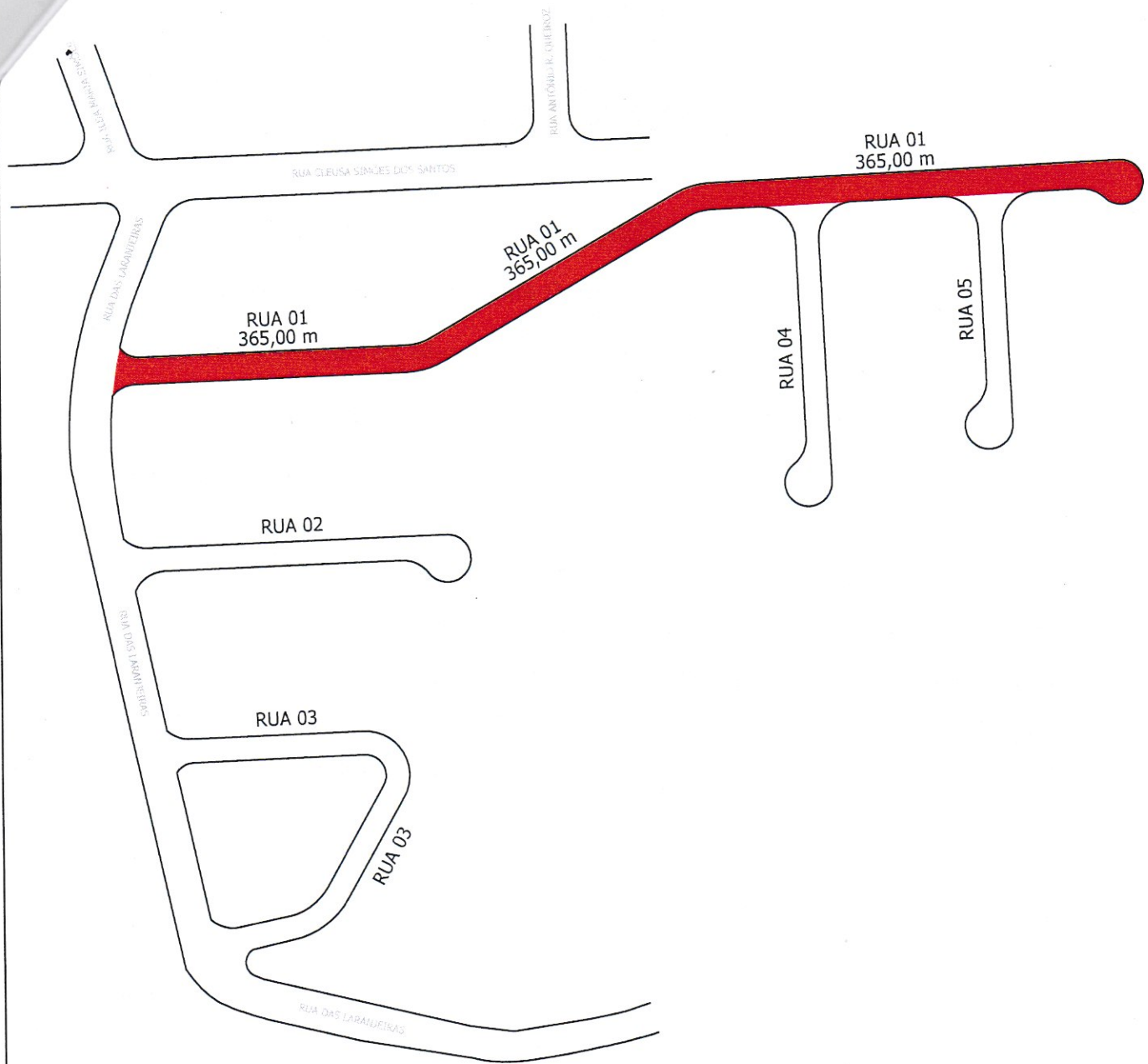
Área: **3.285,00 m²**

MEMORIAL DESCRITIVO

A Rua 01, localizada no Loteamento Villa Realle, no Bairro Parque dos Sabiás, tem início na confluência da Rua das Laranjeiras. Deste ponto segue por um traçado sinuoso com uma distância de 365,00 m e com uma largura média de 9,00 m, conforme croqui de localização anexo, encerrando com uma área de aproximadamente 3.285,00 m².

Louveira, 22 de junho de 2021.

Resp. Técnico: Eng. Thiago Solfiati Marciano
CREA: 5.063.282.930



PREFEITURA MUNICIPAL DE LOUVEIRA
SECRETARIA DE DESENVOLVIMENTO URBANO

ENGº EDSON RICARDO PISSULIN
 SECRETÁRIO DE DESENVOLVIMENTO URBANO

ESCALA

DESENHO

LF

S/ESC.

PROJETO

LF

DATA

06/2021

DESENHO

2021-DV19 FL 1-1

LOCAL

RUA 01 - LOTEAMENTO VILLA REALLE - LOUVEIRA/SP

TÍTULO



PREFEITURA MUNICIPAL DE
LOUVEIRA

IMÓVEL

Imóvel: **Rua 02, Loteamento Villa Realle, Parque dos Sabiás.**

Proprietário: **Prefeitura Municipal de Louveira.**

Município: **Louveira**

U.F.: **São Paulo**

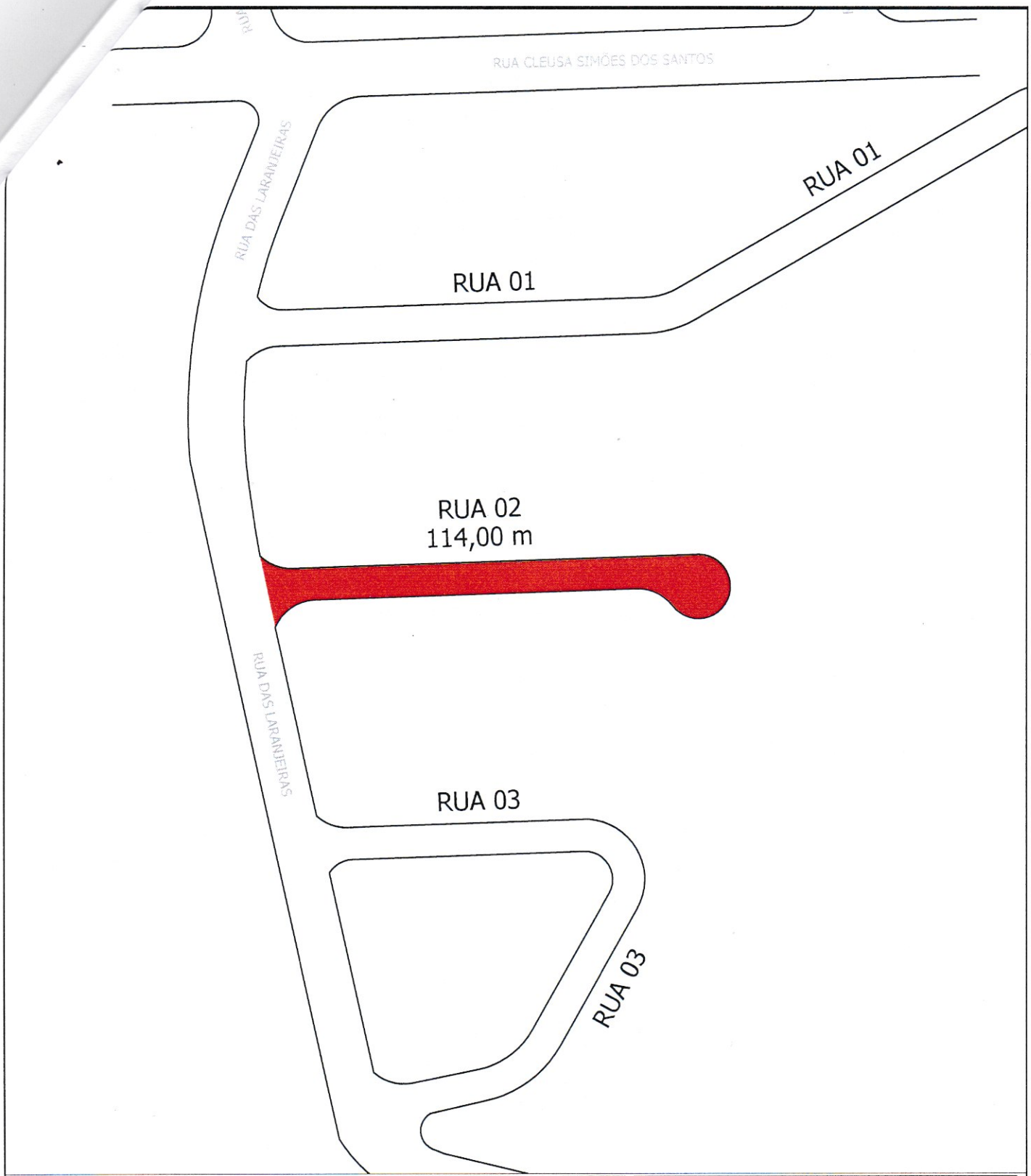
Área: **912,00 m²**

MEMORIAL DESCRITIVO

A Rua 02, localizada no Loteamento Villa Realle, no Bairro Parque dos Sabiás, tem início na confluência da Rua das Laranjeiras. Deste ponto segue por um traçado sinuoso com uma distância de 114,00 m e com uma largura média de 8,00 m, conforme croqui de localização anexo, encerrando com uma área de aproximadamente 912,00 m².

Louveira, 22 de junho de 2021.

Resp. Técnico: Eng. Thiago Solfiati Marciano
CREA: 5.063.282.930



PREFEITURA MUNICIPAL DE LOUVEIRA
SECRETARIA DE DESENVOLVIMENTO URBANO

ENGº EDSON RICARDO PISSULIN
SECRETÁRIO DE DESENVOLVIMENTO URBANO

ESCALA

DESENHO

LF

S/ESC.

PROJETO

LF

DATA

06/2021

DESENHO

2021-DV20 FL 1-1

LOCAL

RUA 02 - LOTEAMENTO VILLA REALLE - LOUVEIRA/SP

TÍTULO



PREFEITURA MUNICIPAL DE
LOUVEIRA

IMÓVEL

Imóvel: **Rua 03, Loteamento Villa Realle, Parque dos Sabiás.**

Proprietário: **Prefeitura Municipal de Louveira.**

Município: **Louveira**

U.F.: **São Paulo**

Área: **1.376,00 m²**

MEMORIAL DESCRITIVO

A Rua 03, localizada no Loteamento Villa Realle, no Bairro Parque dos Sabiás, tem início na confluência da Rua das Laranjeiras. Deste ponto segue por um traçado sinuoso com uma distância de 172,00 m e com uma largura média de 8,00 m, conforme croqui de localização anexo, encerrando na confluência da Rua das Laranjeiras, com uma área de aproximadamente 1.376,00 m².

Louveira, 22 de junho de 2021.

Resp. Técnico: Eng. Thiago Solfiati Marciano
CREA: 5.063.282.930

RUA 01

RUA 02

RUA 03
172,00 m

RUA 03
172,00 m

RUA DAS LARANJEIRAS

RUA DAS LARANJEIRAS



PREFEITURA MUNICIPAL DE LOUVEIRA
SECRETARIA DE DESENVOLVIMENTO URBANO

ENG° EDSON RICARDO PISSULIN
SECRETÁRIO DE DESENVOLVIMENTO URBANO

ESCALA

DESENHO

LF

S/ESC.

PROJETO

LF

DATA

06/2021

DESENHO

2021-DV21 FL 1-1

LOCAL

RUA 03 - LOTEAMENTO VILLA REALLE - LOUVEIRA/SP

TÍTULO



PREFEITURA MUNICIPAL DE
LOUVEIRA

IMÓVEL

Imóvel: **Rua 04, Loteamento Villa Realle, Parque dos Sabiás.**

Proprietário: **Prefeitura Municipal de Louveira.**

Município: **Louveira**

U.F.: **São Paulo**

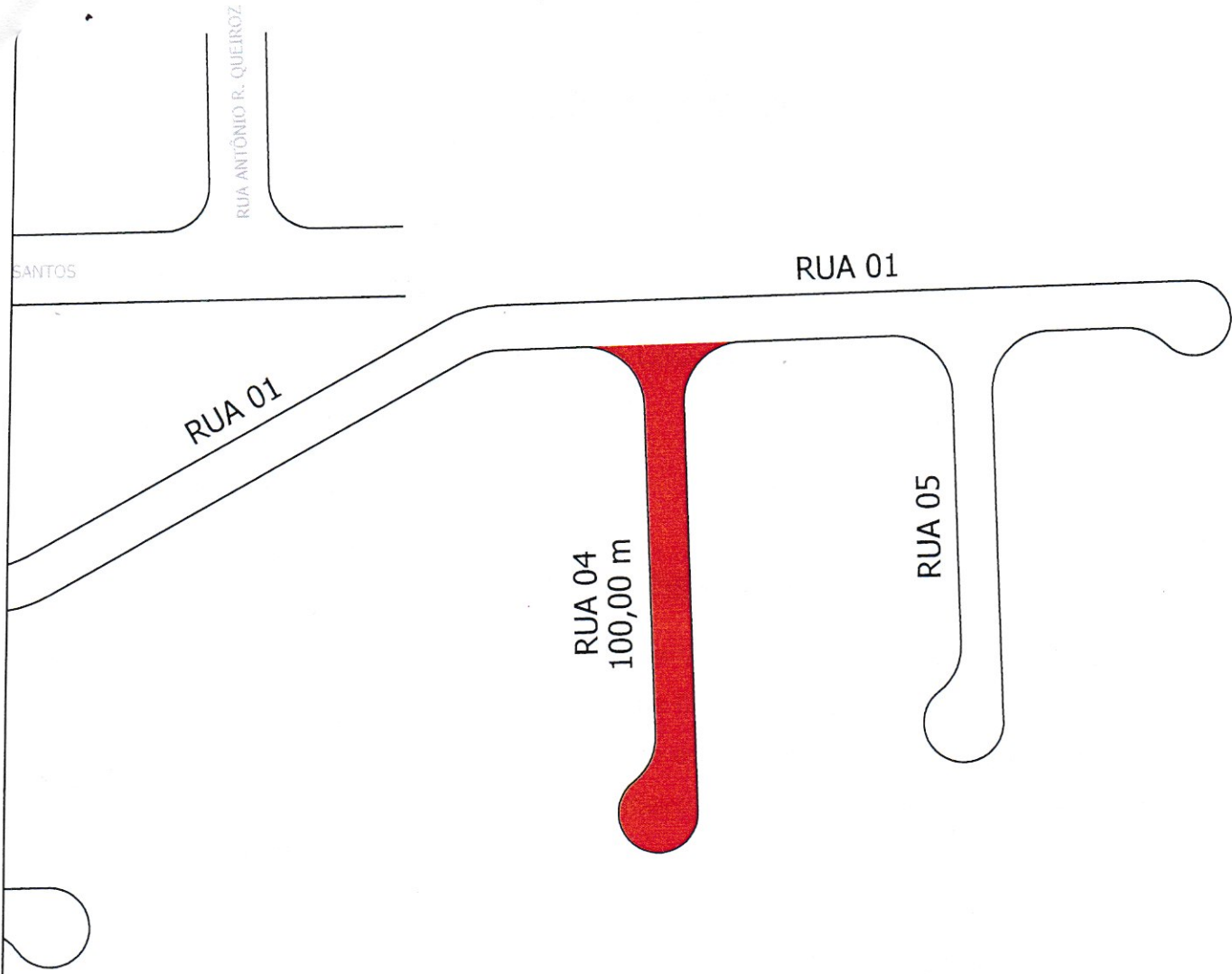
Área: **800,00 m²**

MEMORIAL DESCRITIVO

A Rua 04, localizada no Loteamento Villa Realle, no Bairro Parque dos Sabiás, tem início na confluência da Rua 01. Deste ponto segue por um traçado sinuoso com uma distância de 100,00 m e com uma largura média de 8,00 m, conforme croqui de localização anexo, encerrando com uma área de aproximadamente 800,00 m².

Louveira, 22 de junho de 2021.

Resp. Técnico: Eng. Thiago Solfiati Marciano
CREA: 5.063.282.930



PREFEITURA MUNICIPAL DE LOUVEIRA
SECRETARIA DE DESENVOLVIMENTO URBANO

ENGº EDSON RICARDO PISSULIN
SECRETÁRIO DE DESENVOLVIMENTO URBANO

ESCALA S/ESC.	DESENHO	LF
	PROJETO	LF
	DATA	06/2021

DESENHO 2021-DV22 FL 1-1

LOCAL
RUA 04 - LOTEAMENTO VILLA REALLE - LOUVEIRA/SP

TÍTULO



PREFEITURA MUNICIPAL DE
LOUVEIRA

IMÓVEL

Imóvel: **Rua 05, Loteamento Villa Realle, Parque dos Sabiás.**

Proprietário: **Prefeitura Municipal de Louveira.**

Município: **Louveira**

U.F.: **São Paulo**

Área: **656,00 m²**

MEMORIAL DESCRITIVO

A Rua 05, localizada no Loteamento Villa Realle, no Bairro Parque dos Sabiás, tem início na confluência da Rua 01. Deste ponto segue por um traçado sinuoso com uma distância de 82,00 m e com uma largura média de 8,00 m, conforme croqui de localização anexo, encerrando com uma área de aproximadamente 656,00 m².

Louveira, 22 de junho de 2021.

Resp. Técnico: Eng. Thiago Solfiati Marciano
CREA: 5.063.282.930

RUA ANTONIO R. QUEIROZ

RUA 01

RUA 01

RUA 04

RUA 05
82,00 m



PREFEITURA MUNICIPAL DE LOUVEIRA
SECRETARIA DE DESENVOLVIMENTO URBANO

ENGº EDSON RICARDO PISSULIN
SECRETÁRIO DE DESENVOLVIMENTO URBANO

ESCALA

DESENHO

LF

S/ESC.

PROJETO

LF

DATA

06/2021

DESENHO

2021-DV23 FL 1-1

LOCAL

RUA 05 - LOTEAMENTO VILLA REALLE - LOUVEIRA/SP